

**CENTRE
EXCURSIONISTA
ULLDECONA**




AFILIAT A LA FEDERACIÓ D'ENTITATS EXCURSIONISTES DE CATALUNYA
ENTITAT FUNDADORA DE SENDERS DE CATALUNYA

Carrer Major, 41 - Apartat de Correus 34 - 43550 ULLDECONA (Montsià)

BUTLETÍ INFORMATIU núm. 18

MARÇ 1998



9, 10, 11 i 12 d'abril

**SORTIDA EXCURSIONISTA
BOÍ - TAÜLL**


*MADADAYO -
encala no*



Aquest butlletí ha estat imprès amb paper reciclat 100%

gràfiques montsià tel. (977) 57 31 92 - ULLDECONA • D.L. T. 838 - 1998

PLScolly 6510 f




L'acampada és una de les manifestacions excursionistes amb més tradició a Catalunya i els practicants d'aquesta modalitat esportiva s'han distingit sempre pel seu civisme i respecte a la natura. Fins a l'eclosió del turisme massiu, l'única forma d'acampada era l'acampada lliure -és a dir, fora dels campings autoritzats-, que, llevat de la necessària autorització del propietari del terreny o de l'autoritat administrativa local no coneixia altres requisits que la cívica autoregulació dels practicants, tradicionalment sensibles als aspectes que ara denominem ecològics. A hores d'ara, però, les grans facilitats de comunicació i l'extensió social de les pràctiques de lleure a l'aire lliure han exigint de la Generalitat de Catalunya la promulgació d'un decret (55/82) que regula diversos aspectes de l'acampada lliure, sobretot aquells que es refereixen a les condicions de l'emplaçament i al respecte del medi natural.

El Departament de Comerç, Consum i Turisme, doncs, comunica als acampadors que:

pel que fa a l'emplaçament i la durada,

- cal obtenir prèviament l'autorització del propietari del terreny;
- com a màxim, els campaments poden agrupar quatre tendes, i entre grup i grup hi ha d'haver una distància mínima de 250 m;
- el màxim permès de temps d'acampada en un mateix lloc és de 4 dies;
- el lloc d'acampada ha de ser a més d'1 km del nucli de població o càmping més propers, a més de 100 m de cap carretera i a més de 300 m dels punts de captació d'aigua potable per al proveïment de les poblacions, i en general lluny de línies elèctriques, vies de comunicació i indústries o instal·lacions insalubres o perilloses, i
- no es pot acampar en cap cas als llits secs de rius, rieres o rambles, ni en zones on hi hagi risc d'inundació, ni tampoc en indrets l'accés als quals hagi estat restringit a causa de l'alt risc d'incendis o per exigències d'interès públic.



pel que fa al respecte del medi natural,

- els acampadors han de deixar els llocs on han estat en les mateixes condicions naturals que hi havia abans (si a l'emplaçament del campament no hi ha cap servei de recollida d'escombraries, els acampadors tenen l'obligació d'endur-se-les i abocar-les en contenidors);
- cal evitar tota mena d'agressió ambiental, com ara contaminar les aigües corrents amb detergents i sabons; arrencar o collir cap espècie vegetal ni cap mineral -la caça, la pesca i la captura d'animals estan específicament regulades-; utilitzar aparells, màquines o instruments sorollosos o que puguin espantar els animals, salvatges o domesticats, o penetrar amb vehicles en zones d'herba o de bosc, i
- no es pot encendre foc i només es permet l'us de gas envasat.

PROGRAMA D'ACTIVITATS SEGON TRIMESTRE 1998

DATA	ACTIVITATS
abril [*] 9, 10, 11 i 12	SORTIDA EXCURSIONISTA AL PIRINEU Boí-Taüll (Alta Ribagorça) Se sortirà el divendres, dia 9, des del local social, a les 9 del matí. Excursió als llacs del Parc Natural d'Aigües Tortes. S'acamparà al Camping Taüll.
abril [*] 25 i 26 Ulldecona - Bel (Ch. 15m)	TRAVESSADA EXCURSIONISTA ALS PORTS Bel (La Pobla de Benifassar) Sortida cap a Bel el dissabte, a les 4 de la tarda. Pernoctació a Bel, i sortida pel matí cap a la Pobla de Benifassar per la font del Preguntó i tornada cap a Bel.
maig [*] 1, 2 i 3	43è CAMPAMENT GENERAL DE CATALUNYA (Santa Maria del Corcó-Esqirol) Organitzat per l'Agrupació Cultural Folklorica Barcelona. Hi hauran jocs infantils, activitats d'aventura, concurs d'estirar la corda, visites turístiques, excursions amb B.T.T. i altres activitats.
9 Maig [*] maig [*] 10 ^{al diumenge}	VII Castell - Pinyetorera II SORTIDA AMB BICICLETA DE MUNTANYA (BTT) Pel Tossal Gros, Coll dels Cocons, Serra de Godall) Sortida i arribada de la Creu Roja (Pantanet). Concentració a les 8,30 h. i sortida a les 9 h. matí.
maig [*] 23 i 24	EXCURSIÓ AL PORTELL DE L'INFERN I FREDES Sortida del local social a les 4 de la tarda cap a Fredes. S'anirà de Fredes al Pantà d'Ulldecona i tornada a Fredes pel barranc del Salt.
juny [*] 13 i 14	EXCURSIÓ A LES ROQUES BENET Horta de Sant Joan (Terra Alta) Sortida a les 4 de la tarda i pernoctació de vivac, sota el Cap de Gos, a les Roques Benet.

Les inscripcions per a les activitats se podran formalitzar fins el dilluns abans de la data programada, al local social de l'entitat de 10 a 11.30 de la nit. No obstant, per exigències de reserva d'allotjaments o altres serveis, es podrà avançar la data límit d'inscripció.

AVANÇ DE PROGRAMACIÓ D'ACTIVITATS

DATA	ACTIVITATS
juliol [*]	NETEJA I PREVENCIÓ D'INCENDIS Barranc de l'Astor - Serra del Montsià
juliol [*]	VISITA TURÍSTICO-CULTURAL AL DELTA DE L'EBRE
agost	EXCURSIÓ AL BARRANC DE CANALETES (Gandesa - Prêt de Compte)
agost	EXCURSIÓ AL PANTÀ DE LA PENA (Vallderroures)
setembre	EXCURSIÓ A LA VALL DE NÚRIA (Ripollès)
setembre [*]	XXIV CAMPAMENT CATALÀ DE MUNTANYA Camping Cadí, de Gòsol (Berguedà)
octubre	CAMINADA PER LA SERRA DEL MONTSIÀ (Visita a la font del Burgà)
novembre	SORTIDA A LA COVA DEL VIDRE (els Ports)
desembre	EXCURSIÓ A LA MOLINA (La Cerdanya)

AVÍS: EL CENTRE EXCURSIONISTA ULLDECONA PODRÀ MODIFICAR LA PROGRAMACIÓ PER MOTIUS DE FORÇA MAJOR.


TAMBÉ PODRÀ LIMITAR LES INSCRIPCIONS QUAN LA CAPACITAT DE LES INSTAL·LACIONS O DELS MITJANS DE TRANSPORT AIXÍ HO ACONSELLEN.

COMITÈ CATALÀ DE REFUGIS

TARIFA DE PREUS D'UTILITZACIÓ DELS EQUIPAMENTS PER DIA

Refugis amb responsable	ANY 1998		
	NORMAL	SOCIS D'ENTITATS F.E.E.C.	LLICÈNCIA FEDERATIVA RECIPROCAT
Colomers	1.400	700	500
Colomina	1.400	700	500
Sant Maurici	1.400	700	500
Restanca	1.400	700	500
Saboredo	1.400	700	500
Vall Ferrera	1.400	700	500
Certascan	1.400	700	500
Estanys de la Pera	1.200	600	400
Prat d'Aguiló	1.200	600	400
Sant Jordi	1.200	600	400
Pedraforca	1.200	600	400
Serra d'Ensija	1.200	600	400
Santa Cecília	1.200	600	400
Agulles	1.200	600	400
Font Ferrera	1.200	600	400


- Preus vigents a partir de l'1 d'abril de 1998
- Utilització del Refugi sense pernoctar: 300 ptes.
- Utilització del Refugi NO GUARDAT: 200 ptes. (Enviar a la Federació)
- Menors de 6 anys, acompanyats dels pares: gratuït, sense ocupar plaça de llitera.



Caixa Tarragona



Ctra. Tortosa, s/n. - Apdo. 98
43550 ULLDECONA (Tarragona)
Tel. (977) 72 12 39



Tel. 72 13 72 - ULLDECONA

CAFETERIA - BAR

Alameda

Especialitat en:
ESMORZARS, BERENARS I SESINA D'ARAGÓ

Plaça Sales i Ferré - Tel. 72 05 10
ULLDECONA

Forn de Pa


Gauxachs

Plaça Catalunya, 1 - Tel. 72 05 55
ULLDECONA

CONTRATISTA D'OBRES

JUAN JOSÉ SIMÓ RENET

C/. Roger de Flor, 25
Tel. 72 03 01
ULLDECONA



Col.labora:

Montsià Ràdio Televisió, s.l.

ULLDECONA I ALCANAR